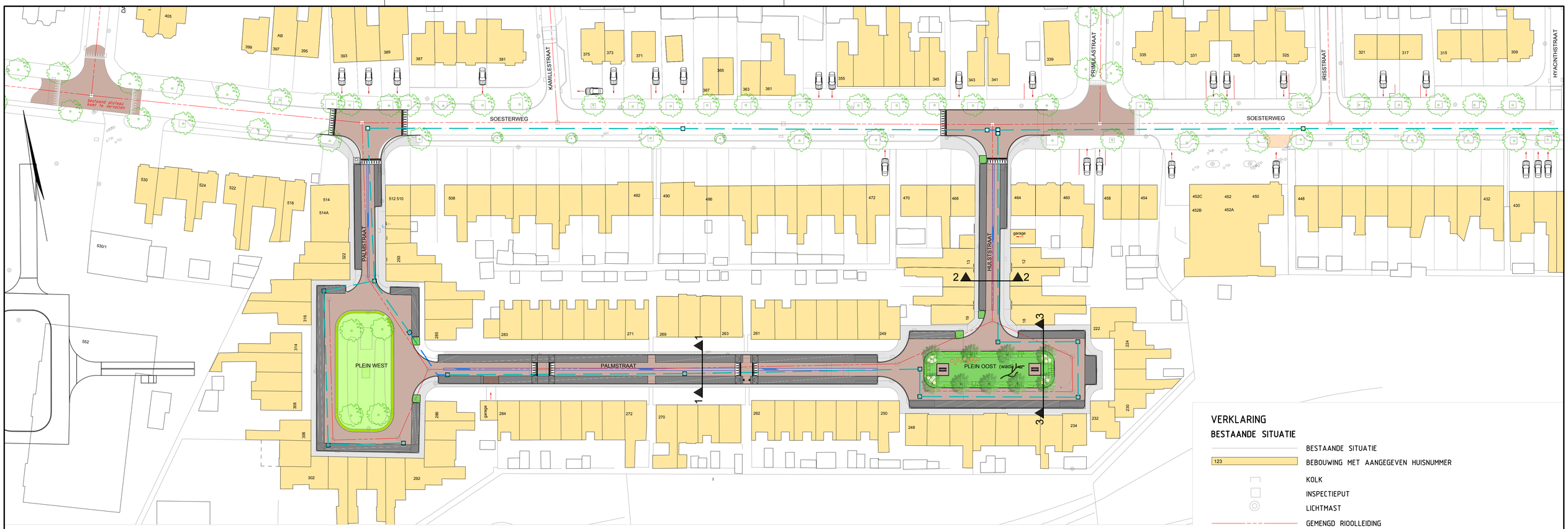

NIEWE SITUATIE
SCHAAL 1:500

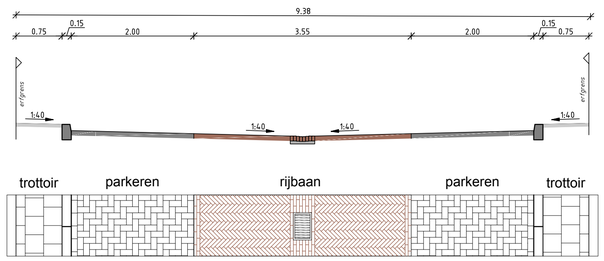

DWARSPROFIEL 1-1: PALMSTRAAT
SCHAAL 1:50
Locatie: t.h.v. huisnr. 266

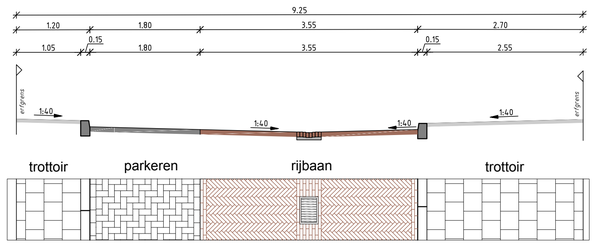

DWARSPROFIEL 2-2: ENTREE HULSTSTRAAT
SCHAAL 1:50
Locatie: t.h.v. huisnr. 12

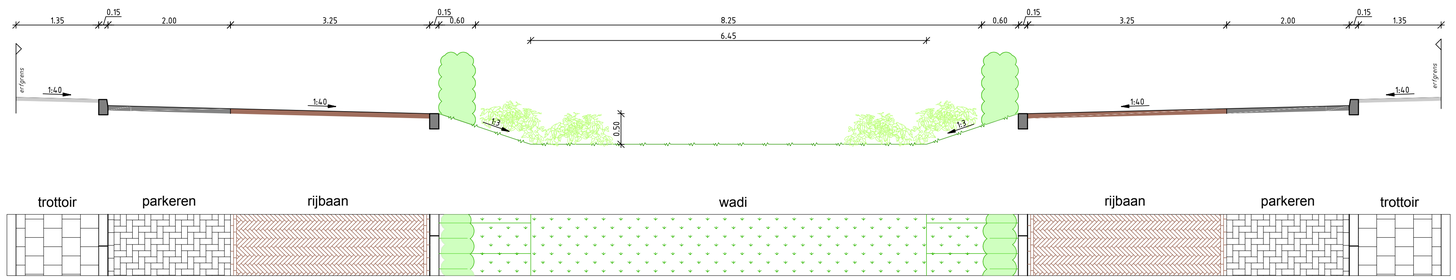

DWARSPROFIEL 3-3: PLEIN PALMSTRAAT (OOST)
SCHAAL 1:50
Locatie: t.h.v. huisnr. 236

VERKLARING

BESTAANDE SITUATIE

- BESTAANDE SITUATIE
- 123 BEBOUWING MET AANGEGEVEN HUISNUMMER
- KOLK
- INSPECTIEPUT
- LICHTMAST
- GEMENGD RIOOLLEIDING
- UITRIT / GARAGE
- GROENVAK
- BOOM

NIEUWE SITUATIE

- BANDENLIJN
- TROTTOIR
- RIJBAAN
- PARKEERPLAATS
- GROENVAK
- HAAG
- GROENVAK (beplanting)
- LIJNGOOT
- REGENWATER INFILTRATIE INSPECTIEPUT
- INFILTRATIE LEIDING
- MARKERING
- KEIEN
- KLIMBOOM
- PICKNICKTAFEL
- BOOM

MATEN IN METERS TENZIJ ANDERS IS AANGEGEVEN

0 2.0 4.0 6.0 8.0m SCHAAL 1:200

nr	datum	wijziging	get

OPDRACHTGEVER
Gemeente Amersfoort
Afdeling Programma's en Projecten
PROJECTLEIDER GEMEENTE

TEKENAAR: P.v.R.
SCHAAL: 1:50 EN 1:500
PROJECTLEIDER: R.H.
FORMAAT: A1
BLAD IN BLADEN: 1 IN 1

PROJECTOMSCHRIJVING
INRICHTING PALMSTRAAT EN HULSTSTRAAT TE AMERSFOORT

TEKENINGNR.+BESTEKNR.: 19029DO-1
WIJZ.NR: 0

HSO Civieltechnisch Bureau
Hogeweg 190
3815 LZ AMERSFOORT
TEL. 033 - 4700623
www.hso-civiel.nl

TEKENINGOMSCHRIJVING
DEFINITIEF ONTWERP INRICHTING + WADI

STATUS
VERSIE 1-06-2022

Schaal : 1:500 Formaat :A0

F:\PROJECT\HSO\19999\19029 MAKEN ONTWERP SOESTERWEG E.O\19029O-1 VOORLOPIG ONTWERP PALMSTRAAT SOESTERKWARTIER - BEWONERS.DWG