

# Verkeer zwembadlocatie Liendert Onderzoek & Maatregelen

woensdag 3 juli 2019

**buurtniveau:**

- Onderzoek fietsers en bromfietsers
- Onderzoek gemotoriseerd verkeer
- Maatregelen in de buurt

**wijkniveau:**

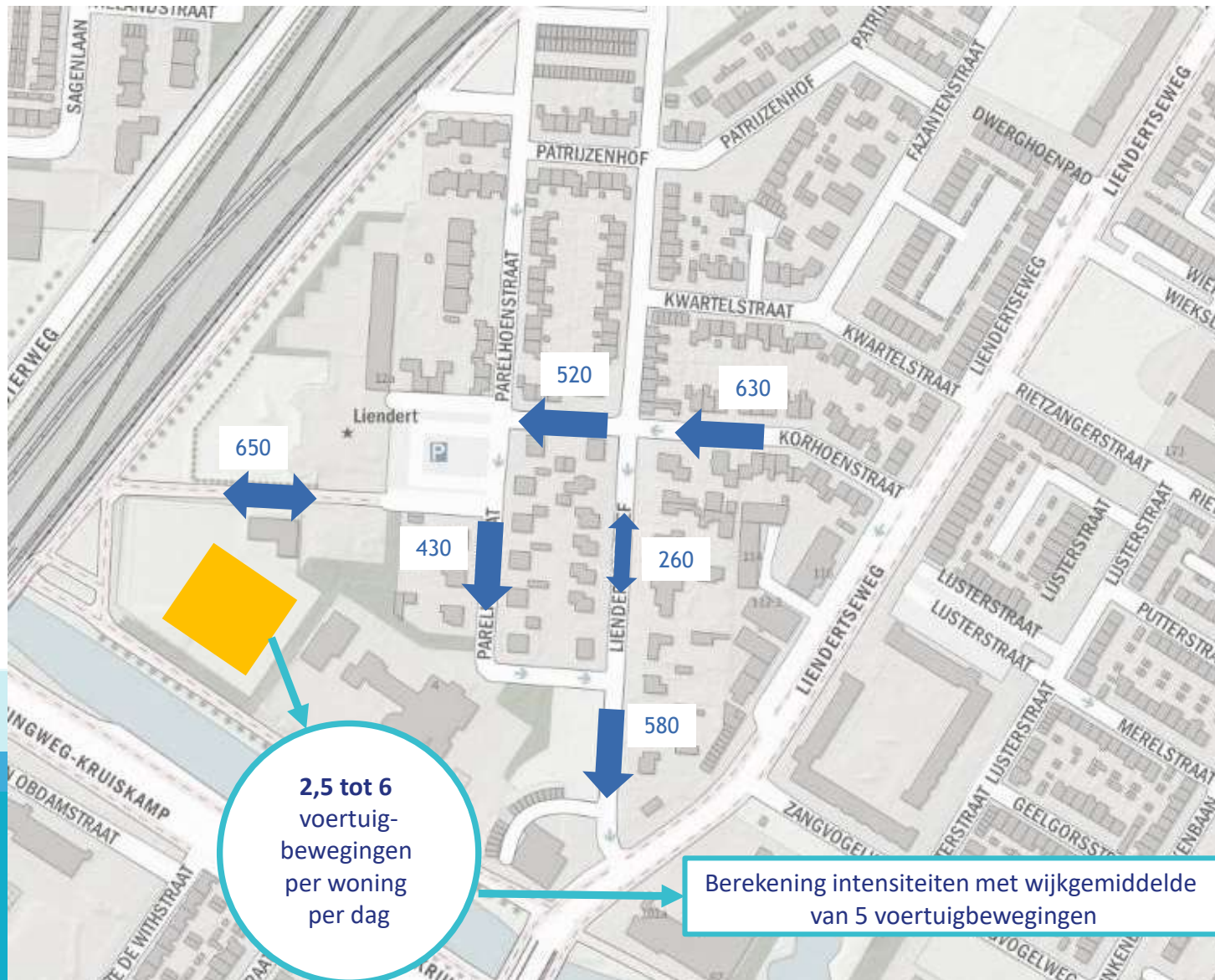
- Verkeerseffecten woningbouw
- Verkeersafwikkeling kruispunten met Ringweg
- Maatregelen Ringweg, Liendertseweg/Liendertsedreef

# Verkeer in de buurt









### Legenda



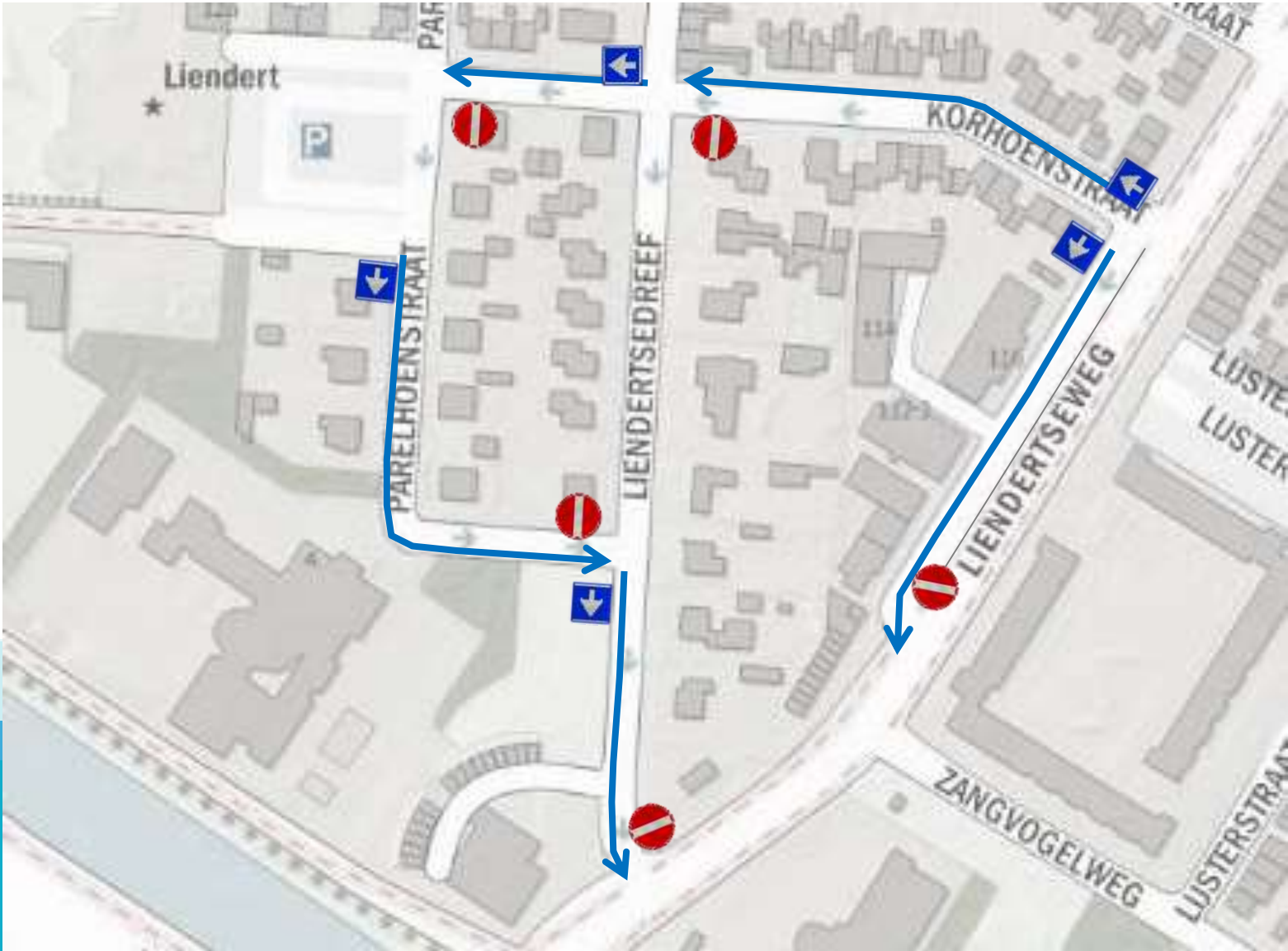
Toekomstige intensiteiten gemotoriseerd verkeer per gemiddelde werkdag (etmaal)

2,5 tot 6 voertuigbewegingen per woning per dag

Berekening intensiteiten met wijkgemiddelde van 5 voertuigbewegingen







Eenrichtingsverkeer



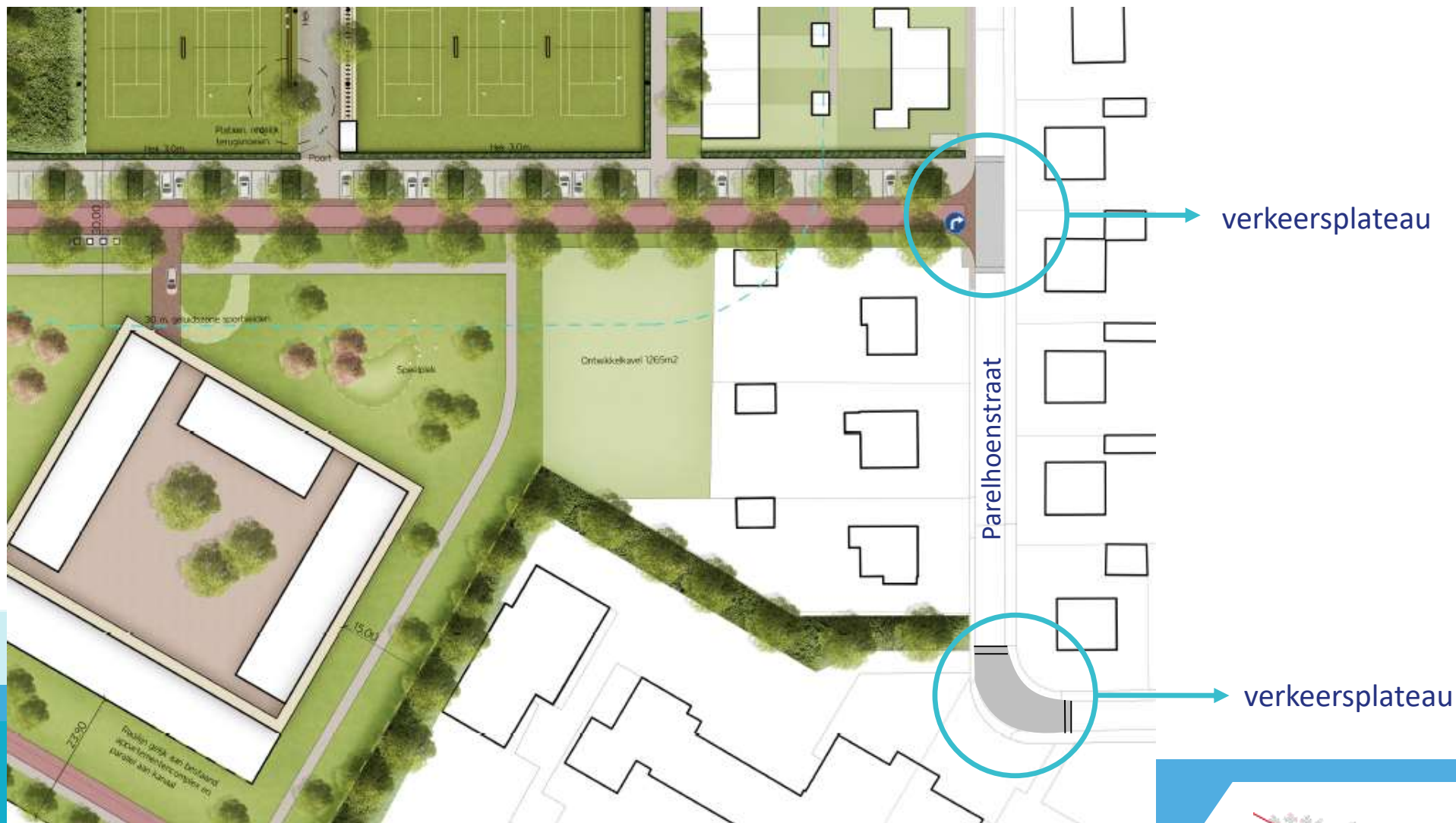
uitgezonderd  




uitgezonderd  


i.p.v. geslotenverklaring







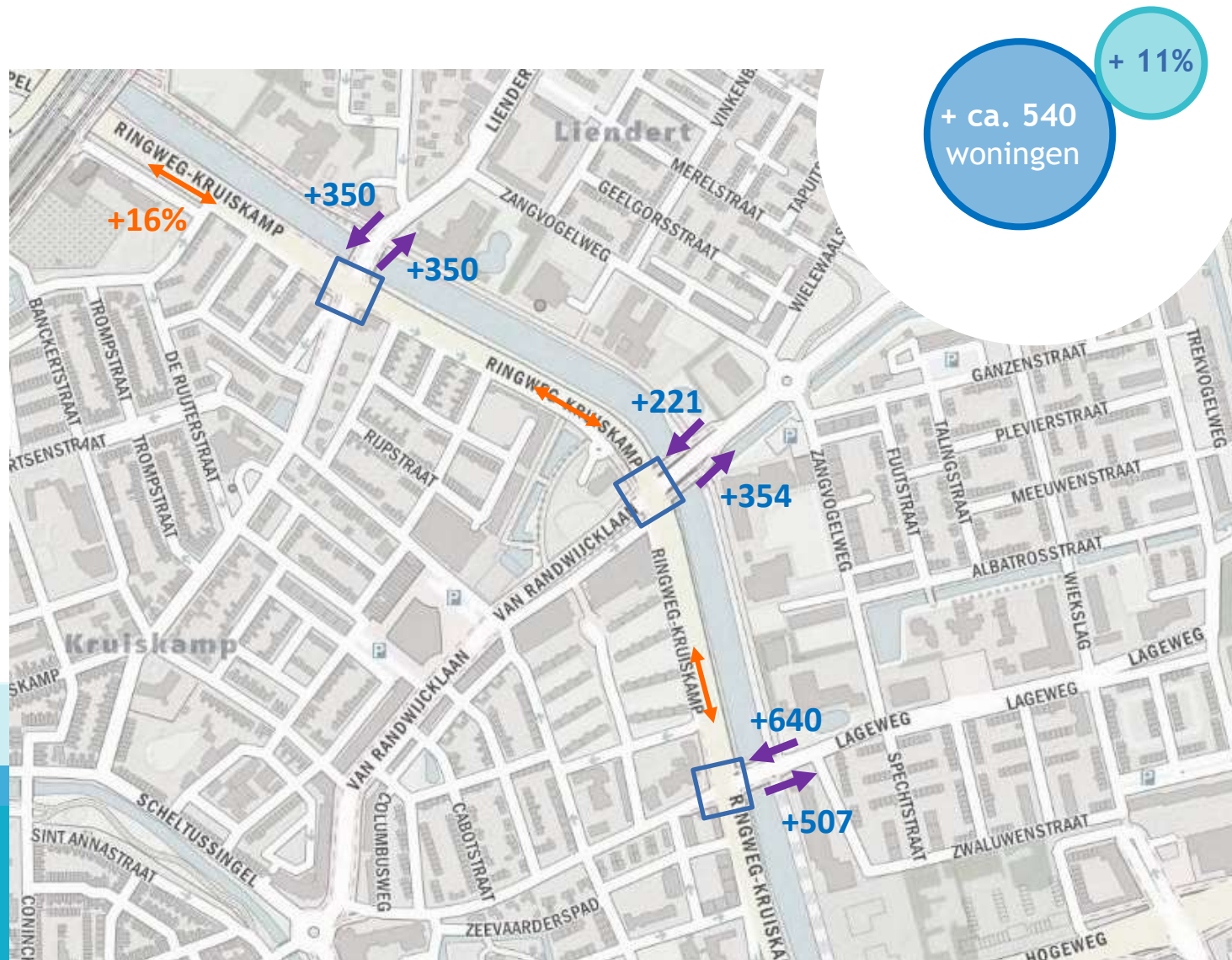
# Verkeer in de wijk





# Verkeerseffecten woningbouw Liendert op Ringweg Kruskamp


Situatie 2030



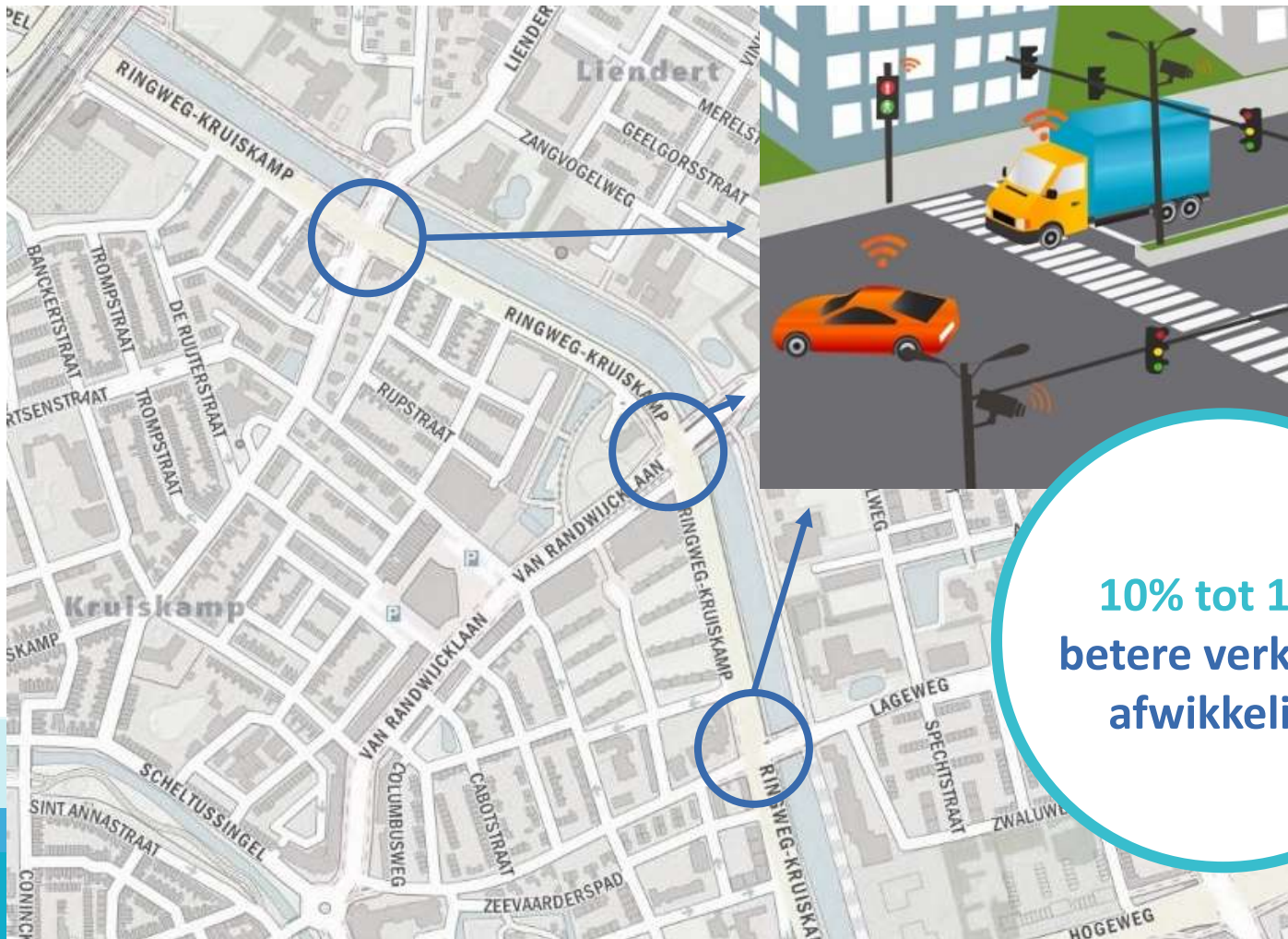
## Legenda

 VRI-geregeld kruispunt

**+354** Toename verkeersbewegingen (werkdag/etmaal)

 Toename verkeersbewegingen op de ringweg in 2030 (werkdag/etmaal)

Realisatie najaar 2020



10% tot 15%  
betere verkeers-  
afwikkeling



# Verkeerseffecten woningbouw Liendert op Ringweg Kruiskamp

Verkeersafwikkeling op de kruispunten

Cyclustijd in 2018 en in 2030



## Legenda



Cyclustijd in 2018



Cyclustijd in 2030

## Kwaliteit afwikkeling

Cyclustijd in seconden



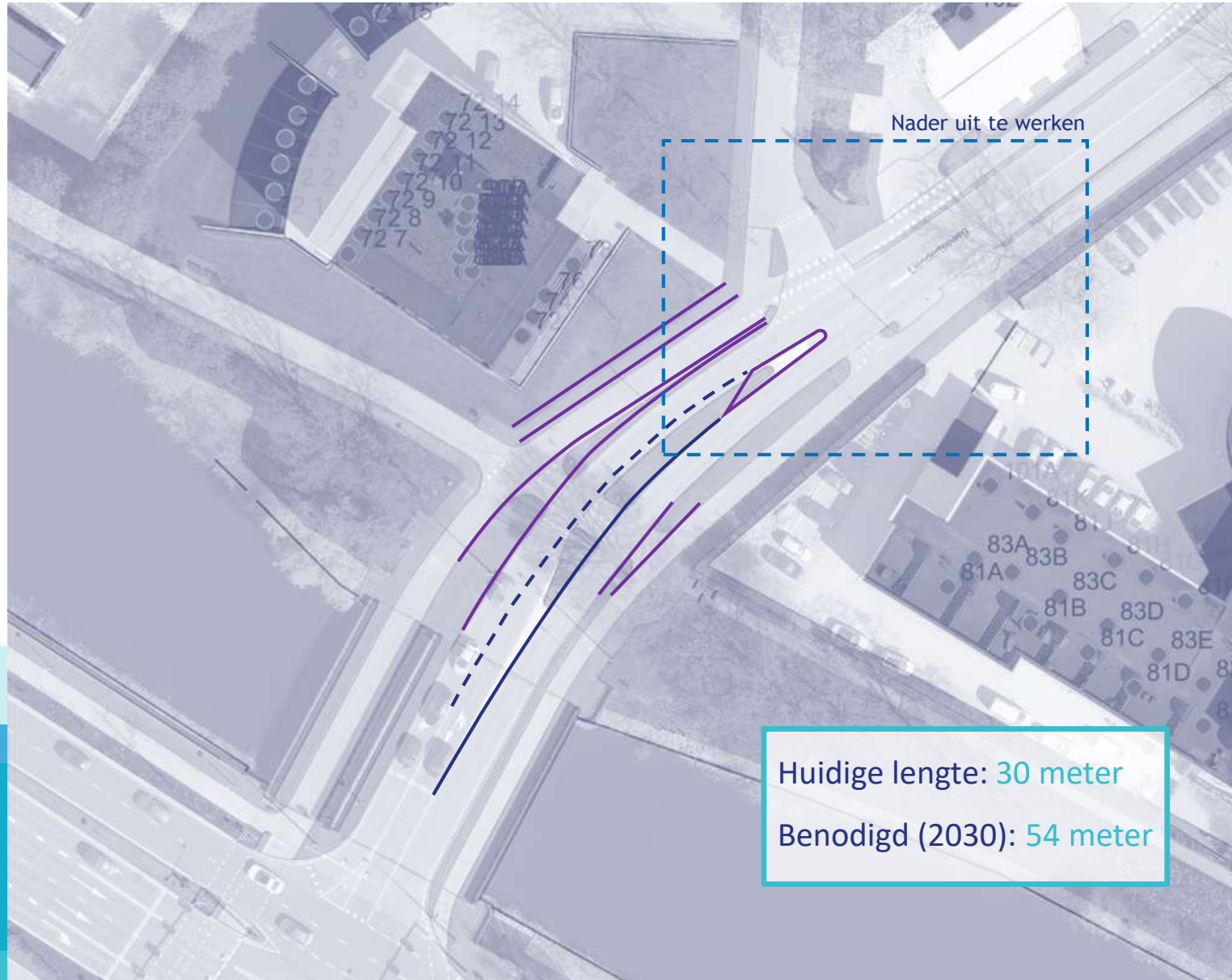
goed



acceptabel



slecht





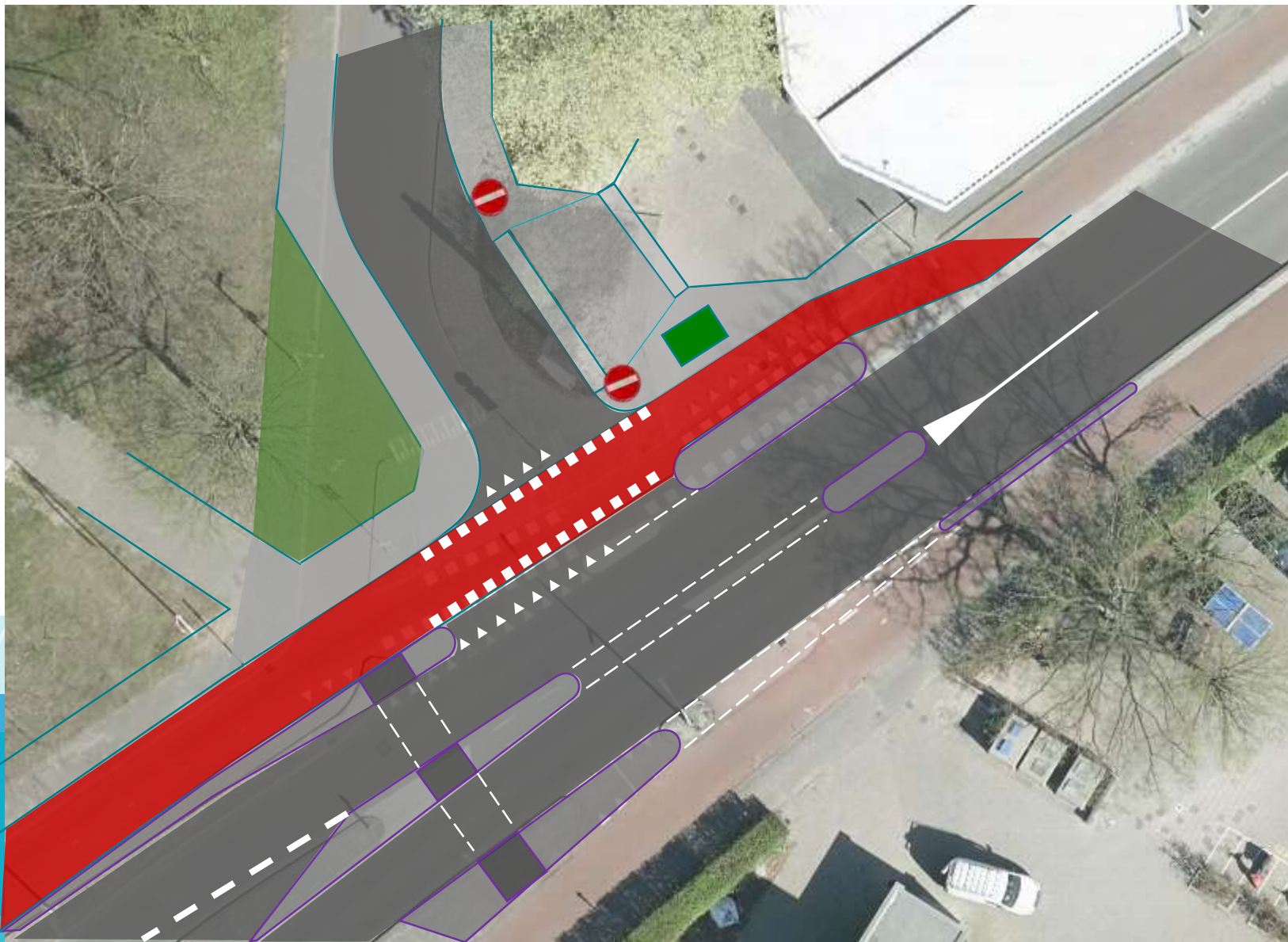
# Aansluiting Liendertsedreef – Liendertseweg

1<sup>e</sup> verkennende schets

Maatregelen

Nog onder voorbehoud

12



## Beantwoorden vragen en verdere toelichting aan de 'Verkeerstafel'